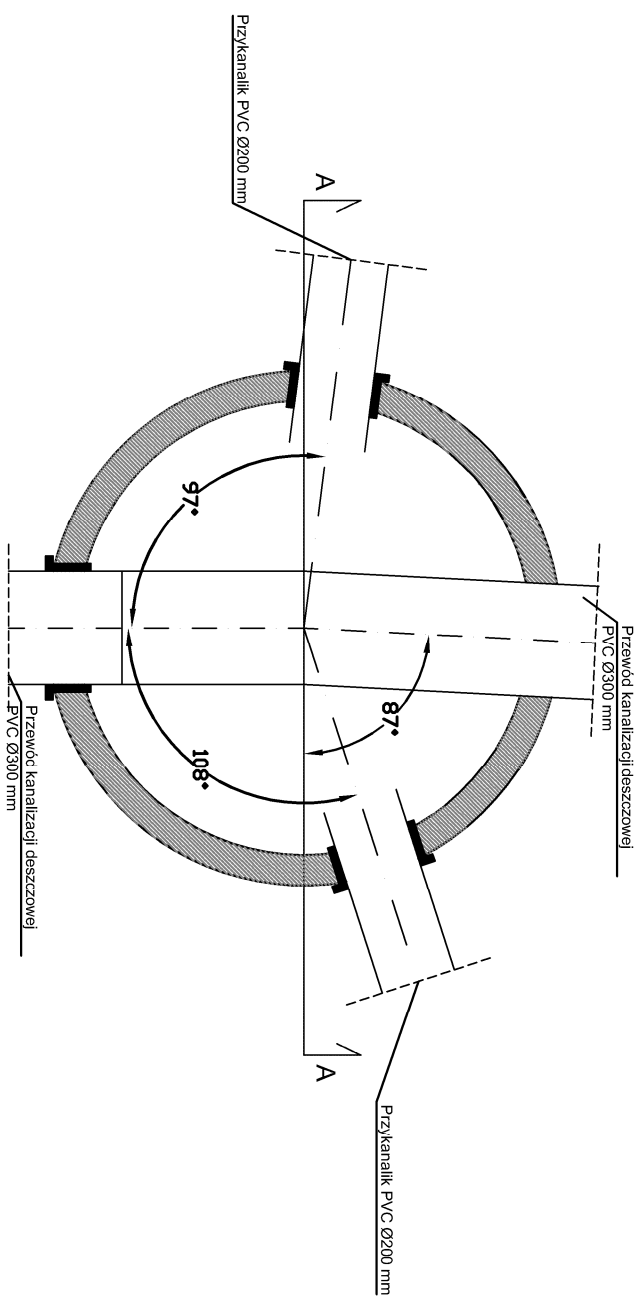
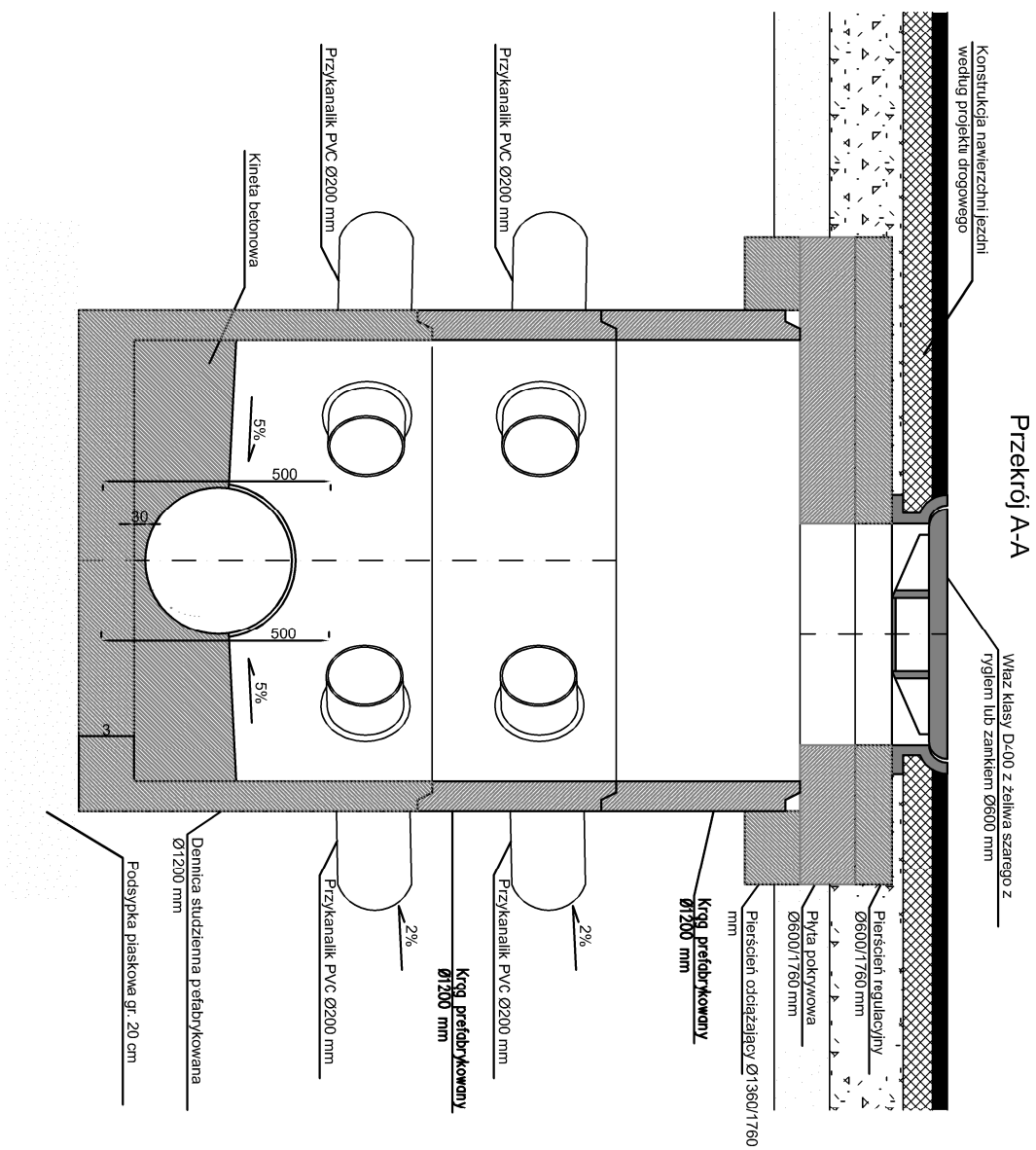



Schemat studni rewizyjnej S14 Skala 1:20



Wymiary podane w [mm]  
Różne wysokościowe podane w [m]

					
<b>Biuro Projektów Budowlanych</b> ul. Bartosza Głowackiego 18 87-100 Toruń biuro@bpb.net.pl tel. 723-071-098					
wykonali:	branża:				
Projektował	sanitarna				
Sprawdził	sanitarna				
Opracował	drogowa				
Inwestycja: <b>Przebudowa drogi powiatowej nr 1703 C Bydowo –          Płużnica o km 6+1700b km 7+160 m. Płużnica</b>					
adres:	Dział nr 50/2, Jednostka ewidencyjna: 04/1704_2 Płużnica, Ogród ewidencyjny: 00/11 Płużnica				
inwestor:	Zarząd Drogi Powiatowy ul. 1 Maja 87-200 Władysławo				
Branża rys.: Schemat studni deszczowej					
skala:	<table border="1"> <tr> <th>data:</th> <th>nr rys.:</th> </tr> <tr> <td>1:20</td> <td>4.14</td> </tr> </table>	data:	nr rys.:	1:20	4.14
data:	nr rys.:				
1:20	4.14				
imię i nazwisko:	podpis:				
inż. Paweł Naleśkowski	<table border="1"> <tr> <td>KUP/0138/ POOS/06</td> <td></td> </tr> <tr> <td>KUP/0078/ PMOS/06</td> <td></td> </tr> </table>	KUP/0138/ POOS/06		KUP/0078/ PMOS/06	
KUP/0138/ POOS/06					
KUP/0078/ PMOS/06					
inż. Piotr Barczyński					
inż. Maursz Bielej					